4D. OVERZICHTSPLANNEN WATERBODEM

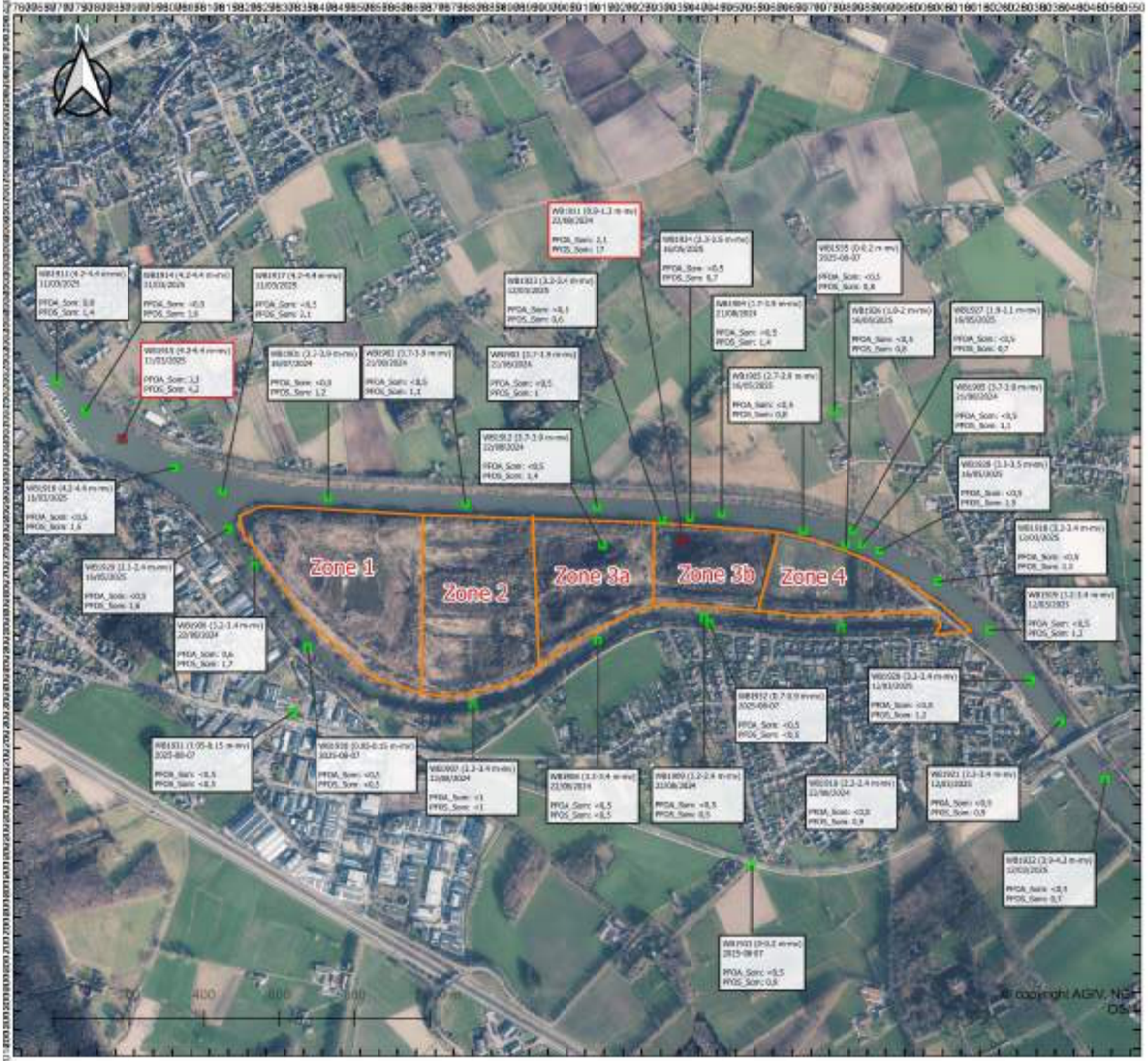

Legende

Resultaten 230134

- PFOS < Triggerwaarde PFOS en PFOA < Triggerwaarde PFOA
- PFOS > Triggerwaarde PFOS en/of PFOA > Triggerwaarde PFOA

Strategie volgens zones

Plannaam
Resultaten Triggerwaarde PFOS en PFOA

Projecttitel
Oriënterend en beschrijvend bodemonderzoek
Monostortplaats voor baggerspecie
Vaart-Zuid
8730 Sint-Joris (Beernem)

Projectnummer	**Datum**
230134	16/4/2026
	Afdrukformaat
1:10.000	A3

Talboom Milieu

A. Reenstraatdreef 1
2870 Puurs-Sint-Amands
tel. +32 3 743 71 03
www.talboommilieu.be
milieu@talboom.be

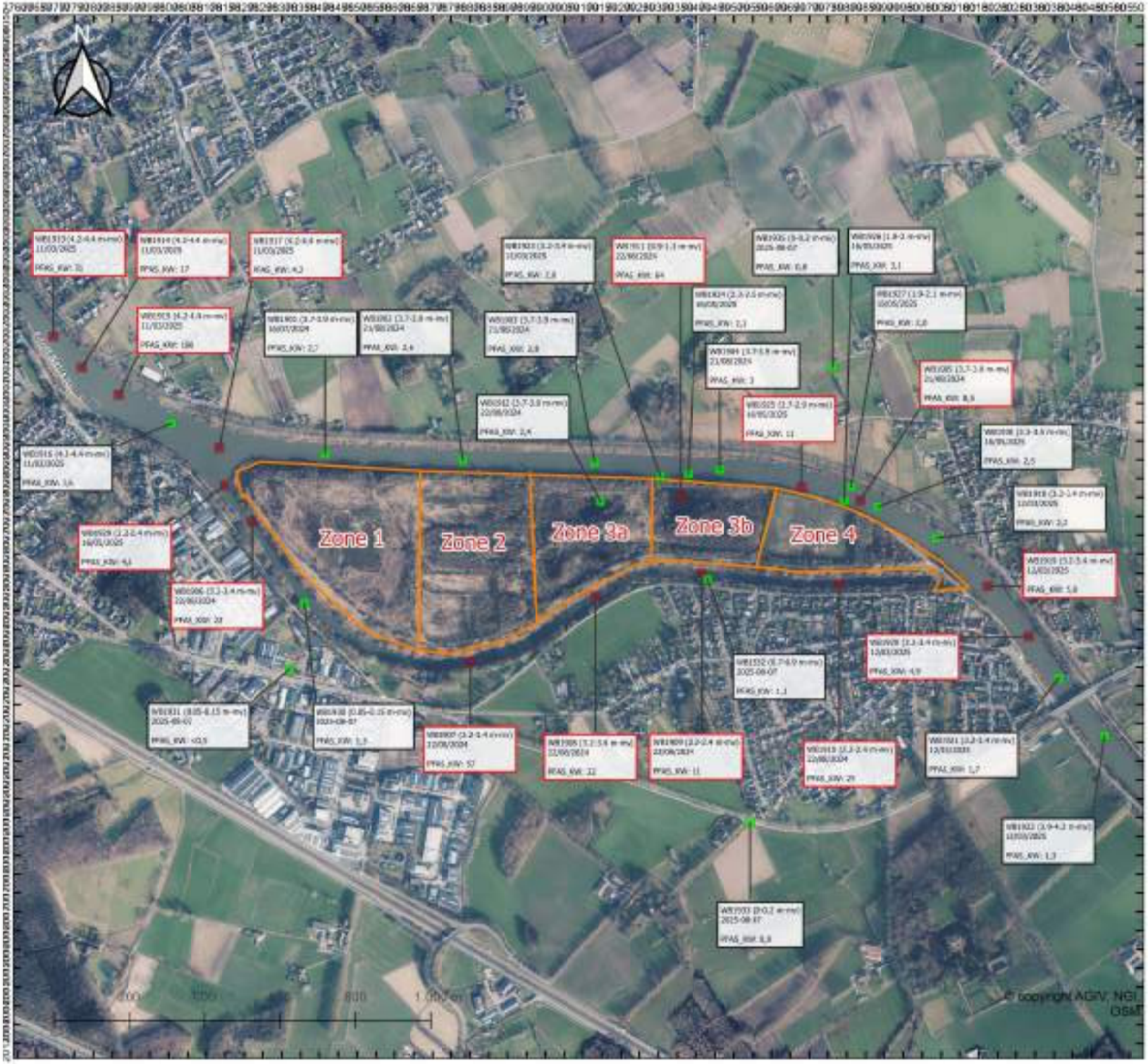

Legende

Resultaten 230134

- PFAS kwantitatief < Triggerwaarde PFAS
- PFAS kwantitatief > Triggerwaarde PFAS

Strategie volgens zones

Plannaam
Resultaten Triggerwaarde PFAS

Projecttitel
Oriënterend en beschrijvend bodemonderzoek
Monostortplaats voor baggerspecie
Vaart-Zuid
8730 Sint-Joris (Beernem)

Projectnummer	**Datum**
230134	27/4/2026
	Afdrukformaat
1:10.000	A3

Talboom Milieu
A. Reenstraatdreef 1
2870 Puurs-Sint-Amands
tel. +32 3 743 71 03
www.talboommilieu.be
milieu@talboom.be

Legende

Meetpunten BBO [279]

- Waterbodem [40]

Plannaam
Resultaten Waterbodem Keersluis: overschrijdingen + PFAS

Projecttitel
Oriënterend en beschrijvend bodemonderzoek
Monostortplaats voor baggerspecie
Vaart-Zuid
8730 Sint-Joris (Beernem)

Projectnummer	**Datum**
230134	12/12/2025
Schaal	**Afdrukformaat**
1:4.000	A3

Talboom Milieu

4E. PLANNEN PFAS-VERONTREINIGING 16

Legende

Resultaten 230134

- PFOS < Triggerwaarde PFOS en PFOA < Triggerwaarde PFOA
- PFOS > Triggerwaarde PFOS en/of PFOA > Triggerwaarde PFOA

- Depots
- Strategie volgens zones

Plannaam
Resultaten Triggerwaarde PFOS en PFOA - Verontreiniging 16

Projecttitel
Oriënterend en beschrijvend bodemonderzoek
Monostortplaats voor baggerspecie
Vaart-Zuid
8730 Sint-Joris (Beernem)

Projectnummer	**Datum**
230134	16/4/2026
	Afdrukformaat
1:1.500	A3

Talboom Milieu

A. Heremansdreef 1
8870 Poperinge-Sint-Arnaldus
tel. +32 2 743 71 03
www.talboommilieu.be
milieu@talboom.be

Legende

Resultaten 230134

- PFAS kwantitatief < Triggerwaarde PFAS
- PFAS kwantitatief > Triggerwaarde PFAS

- Depots - namen
- Strategie volgens zones

Plannaam
Resultaten Triggerwaarde PFAS - Verontreiniging 16

Projecttitel
Oriënterend en beschrijvend bodemonderzoek
Monostortplaats voor baggerspecie
Vaart-Zuid
8730 Sint-Joris (Beernem)

Projectnummer	**Datum**
230134	27/4/2026
	Afdrukformaat
1:1.500	A3

Talboom Milieu

A. Heremansdreef 1
2870 Puurs-Sint-Amands
tel. +32 3 743 71 03
www.talboommilieu.be
milieu@talboom.be

4F. PLANNEN PFAS-VERONTREINIGING 17

Legende

Resultaten 230134

PFOS < Triggerwaarde PFOS en PFOA < Triggerwaarde PFOA

Strategie volgens zones

Plannaam
Resultaten Triggerwaarde PFOS en PFOA - Verontreiniging 17

Projecttitel
Oriënterend en beschrijvend bodemonderzoek
Monostortplaats voor baggerspecie
Vaart-Zuid
8730 Sint-Joris (Beernem)

Projectnummer	**Datum**
230134	16/4/2026
	Afdrukformaat
1:1.500	A3

Talboom Milieu

Legende

Resultaten 230134

- PFAS kwantitatief < Triggerwaarde PFAS
- PFAS kwantitatief > Triggerwaarde PFAS

- Depots - namen
- Strategie volgens zones

Plannaam
Resultaten Triggerwaarde PFAS - Verontreiniging 17

Projecttitel
Oriënterend en beschrijvend bodemonderzoek
Monostortplaats voor baggerspecie
Vaart-Zuid
8730 Sint-Joris (Beernem)

Projectnummer	**Datum**
230134	27/4/2026
	Afdrukformaat
1:1.500	A3

Talboom Milieu

A. Heremansdreef 1
8870 Poperinge-Sint-Arnaldus
tel. +32 2 743 71 03
www.talboommilieu.be
milieu@talboom.be

4G. PLANNEN PFAS-VERONTREINIGING 19

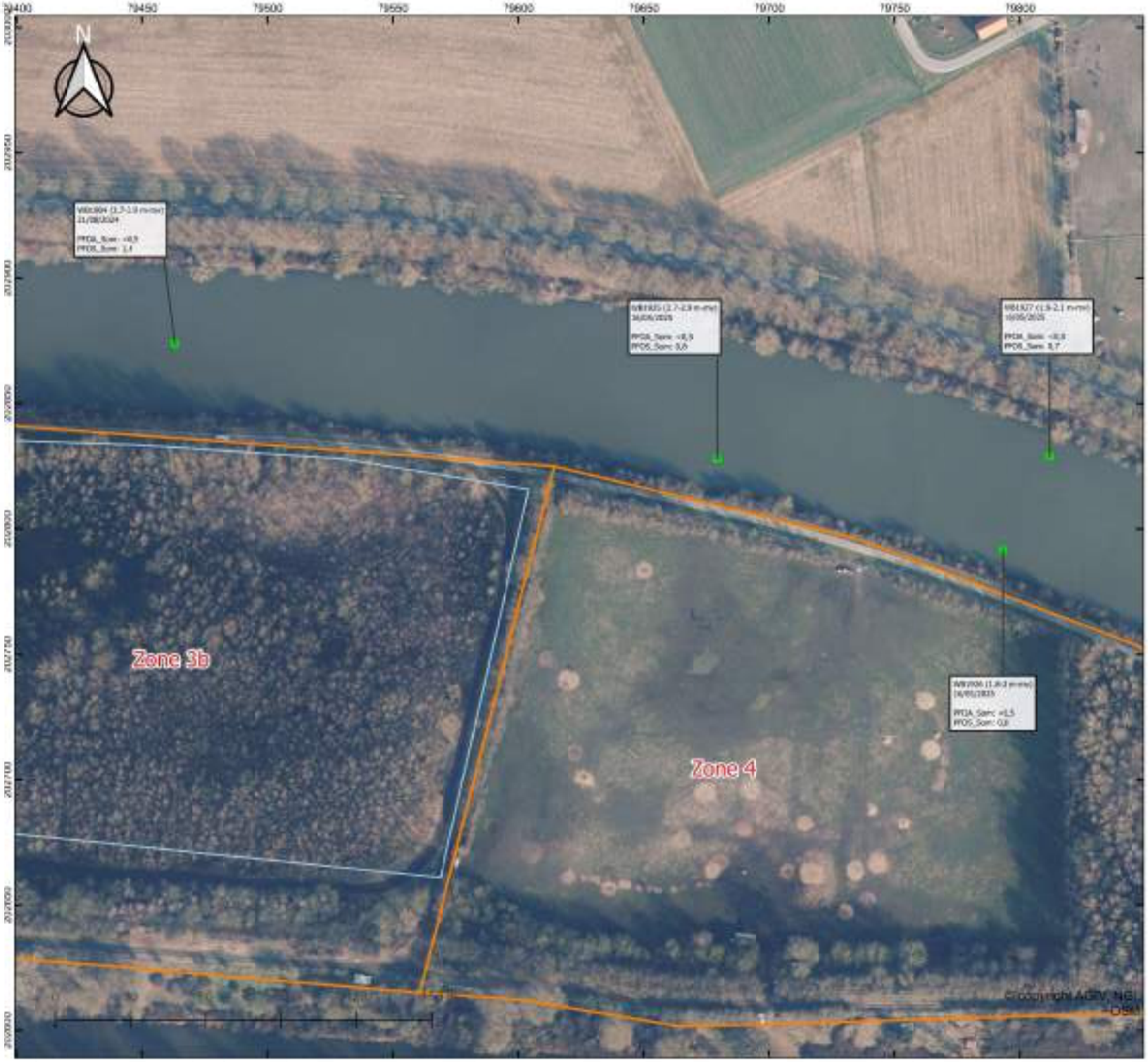

Legende

Resultaten 230134

PFOS < Triggerwaarde PFOS en PFOA < Triggerwaarde PFOA

Depos

Strategie volgens zones

Plannaam
Resultaten Triggerwaarde PFOS en PFOA - Verontreiniging 19

Projecttitel
Oriënterend en beschrijvend bodemonderzoek
Monostortplaats voor baggerspecie
Vaart-Zuid
8730 Sint-Joris (Beernem)

Projectnummer	**Datum**
230134	16/4/2026
	Afdrukformaat
1:1.500	A3

Talboom Milieu

Legende

Resultaten 230134

- PFAS kwantitatief < Triggerwaarde PFAS
- PFAS kwantitatief > Triggerwaarde PFAS

- Depots - namen
- Strategie volgens zones

Plannaam
Resultaten Triggerwaarde PFAS - Verontreiniging 19

Projecttitel
Oriënterend en beschrijvend bodemonderzoek
Monostortplaats voor baggerspecie
Vaart-Zuid
8730 Sint-Joris (Beernem)

Projectnummer	**Datum**
230134	27/4/2026
	Afdrukformaat
1:1.500	A3

Talboom Milieu

A. Heremansdreef 1
2870 Puurs-Sint-Amands
tel. +32 3 743 71 03
www.talboommilieu.be
milieu@talboom.be

5. Plannen verontreinigingen grondwater

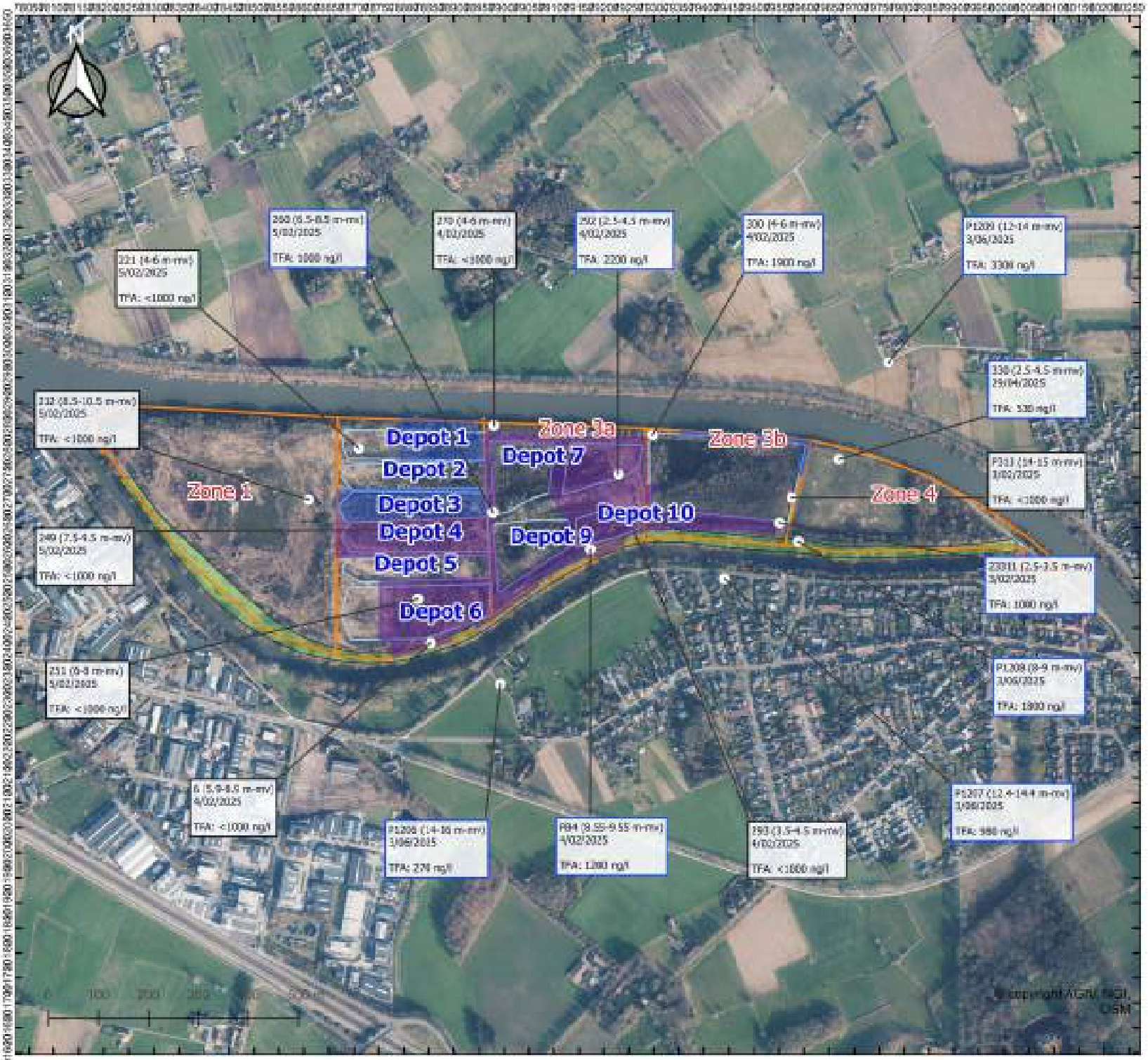

Legende

Resultaten GW TFA

< 15.600 ng/L TFA

KADER

: < DL

: > DL

Plannaam
Resultaten grondwater TFA

Projecttitel
Beschrijvend Bodemonderzoek
Monostortplaats voor baggerspecie
Vaart-Zuid
8730 Sint-Joris (Beemem)

Projectnummer
230134

Datum
28/1/2026

Schaal
1:7.500,000008

Afdrukformaat
A3

Talboom Milieu

5A. PLANNEN PFAS-VERONTREINIGING 12

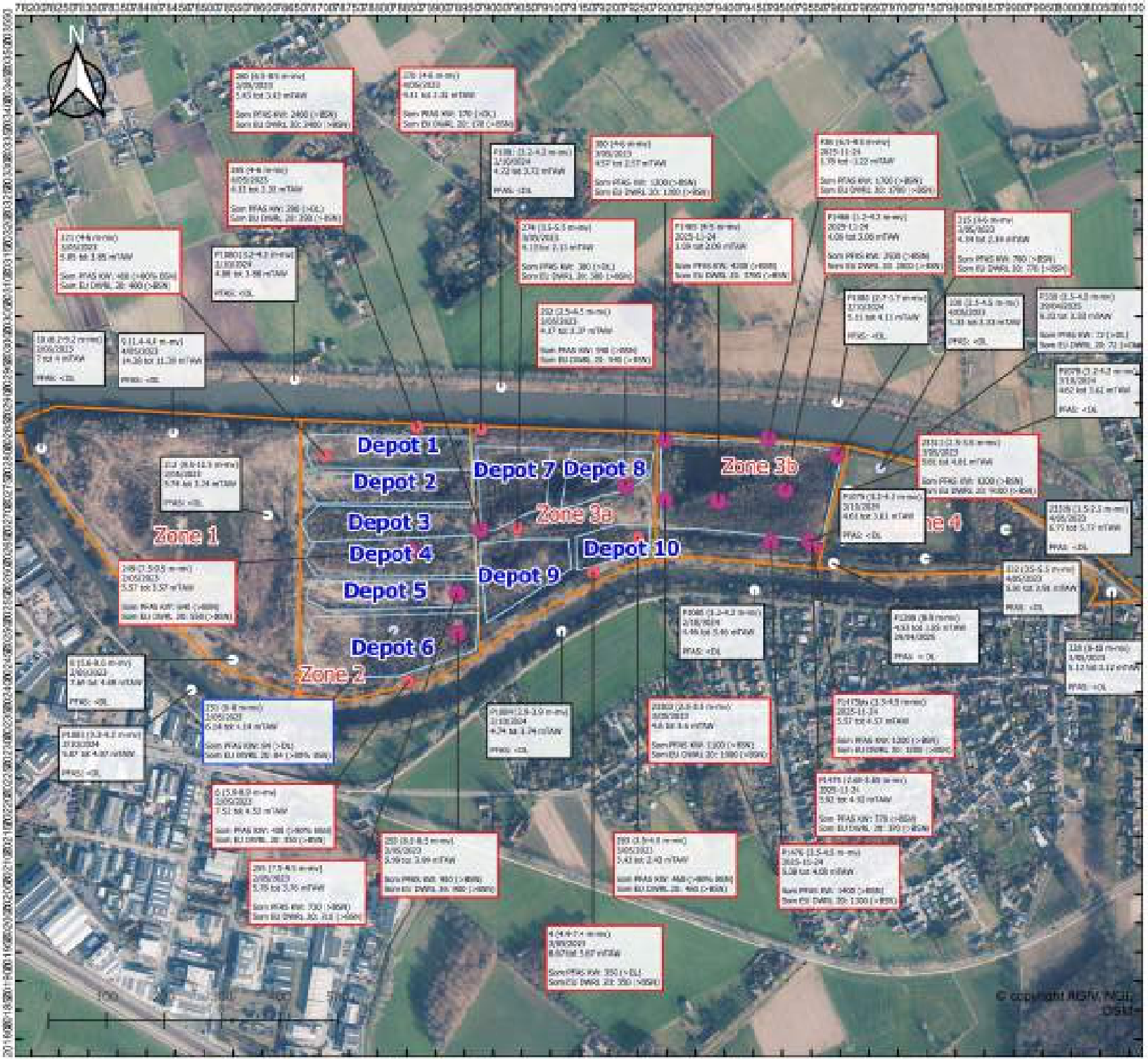

Legende

- Depots - namen
- Strategie vergeren zones

Resultaten GW PFAS

- EU20 < DL
- DL < EU20 < IBSN (100 ng/l)
- IBSN < EU20 < 5x IBSN (500 ng/l)
- 5x IBSN < EU20 < 100x IBSN (10000 ng/l)

Plannaam
Resultaten grondwater PFAS OBO + BBO
eerste aquifer

Projecttitel
Oriënterend en beschrijvend Bodemonderzoek
Monostortplaats voor baggerspecie
Vaart-Zuid
8730 Sint-Jans (Beernem)

Projectnummer	**Datum**
230134	22/12/2025
Schaal	**Afdrukformaat**
1:6.500,000007	A3

Talboom Milieu

Legende

- Depots - namen
- Strategie volgens zones

Resultaten 230134

- EU20 < DL
- DL < EU20 < tBSN (100 ng/l)
- tBSN < EU20 < 5x tBSN (500 ng/l)
- 5x tBSN < EU20 < 100x tBSN (10000 ng/l)

Plannaam
Resultaten grondwater PFAS BBO eerste aquifer

Projecttitel
Oriënterend en Beschrijvend Bodemonderzoek
Monostortplaats voor baggerspecie
Vaart-Zuid
8730 Sint-Joris (Beernem)

Projectnummer	**Datum**
230134	22/12/2025
Schaal	**Afdrukformaat**
1:6.500,000007	A3

Talboom Milieu

Legende

Resultaten 230134

- EU20 < rapportagegrens
- EU20 < IBSN (100 ng/l)
- EU20 < 5x IBSN (500 ng/l)
- Strategie volgens zones

Plannaam
Resultaten grondwater PFAS BBO diepere filters

Projecttitel
Oriënterend en beschrijvend Bodemonderzoek
Monostortplaats voor baggerspecie
Vaart-Zuid
8730 Sint-Joris (Beernem)

Projectnummer	Datum
230134	30/7/2025
Schaal	**Afdrukformaat**
1:6.500	A3

Talboom Milieu
A. Mommensstraat 1
8670 Koksijde-Sint-Idesbald
tel. +32 3 740 71 00
www.talboommilieu.be
milieu@talboom.be

Legende

Resultaten 230134

EU20 < rapportagegrens

Strategie volgens zones

Plannaam
Resultaten grondwater PFAS BBO diepste filters

Projecttitel
Oriënterend en beschrijvend Bodemonderzoek
Monostortplaats voor baggerspecie
Vaart-Zuid
8730 Sint-Joris (Beernem)

Projectnummer	**Datum**
230134	30/7/2025
Schaal	**Afdrukformaat**
1:6.500	A3

Talboom Milieu

Legende

Strategie volgens zones

Resultaten GW PFAS

- EU20 < DL
- DL < EU20 < tBSN (100 ng/l)
- tBSN < EU20 < 5x tBSN (500 ng/l)
- 5x tBSN < EU20 < 100x tBSN (10000 ng/l)

KADER

- = EU20 < 80%BSN
- = 80%BSN < EU20 > BSN
- = EU20 > BSN

Contouren GW - Verontreinigingen

- : > 100 ng/l
- : > 500 ng/l

Plannaam

Contour verontreiniging 12:
grondwater PFAS OBO + BBO eerste aquifer

Projecttitel

Oriënterend en beschrijvend Bodemonderzoek
Monostortplaats voor baggerspecie
Vaart-Zuid
8730 Sint-Joris (Beernem)

Projectnummer	**Datum**
230134	7/1/2026
Schaal	**Afdrukformaat**
1:6.500,000007	A3

Talboom Milieu

Legende

Strategie volgens zones

Resultaten 230134

EU20 < DL

DL < EU20 < tBSN (100 ng/l)

tBSN < EU20 < 5x tBSN (500 ng/l)

KADER

= EU20 < 80%BSN

= 80%BSN < EU20 > BSN

= EU20 > BSN

Contouren GW - Verontreinigingen

: > 100 ng/l

Plannaam

Contour:

grondwater PFAS diepere filters (0 tot - 6 mTAW)

Projecttitel

Oriënterend en beschrijvend Bodemonderzoek
Monostortplaats voor baggerspecie
Vaart-Zuid
8730 Sint-Jans (Beernem)

Projectnummer	**Datum**
230134	7/1/2026
Schaal	**Afdrukformaat**
1:6.500,000007	A3

Talboom Milieu

5B. PLANNEN PFAS-VERONTREINIGING 15

Legende

- Depots - namen
- Strategie volgens zones

Resultaten 230134 PFAS grondwater

- EU20 < DL
- DL < EU20 < tBSN (100 ng/l)
- tBSN < EU20 < 5x tBSN (500 ng/l)
- 5x tBSN < EU20 < 100x tBSN (10000 ng/l)

Contouren GW - Verontreinigingen

- > 500 ng/l

Plannaam
Contour grondwater PFAS BBO - Verontreiniging 15

Projecttitel
Oriënterend en Beschrijvend Bodemonderzoek
Monostortplaats voor baggerspecie
Vaart-Zuid
8730 Sint-Joris (Beernem)

Projectnummer	**Datum**
230134	24/12/2025
Schaal	**Afdrukformaat**
1:2.000	A3

Talboom Milieu

Legende

- Strategie volgende zones
- Depots - ruimen

Resultaten 230134

- EU20 < DL
- DL < EU20 < tBSN (100 ng/l)
- tBSN < EU20 < 5x tBSN (500 ng/l)
- 5x tBSN < EU20 < 100x tBSN (10000 ng/l)

Plannaam
Resultaten GW PFAS - Verontreiniging zone 3b

Projecttitel
Oriënterend en Beschrijvend Bodemonderzoek
Monostortplaats voor baggerspecie
Vaart-Zuid
8730 Sint-Joris (Beemem)

Projectnummer
230134

Datum
12/12/2025

Schaal
1:2.500

Afdrukformaat
A3

Talboom Milieu

5C. PLANNEN PFAS OPPERVLAKTEWATER

Legende

Resultaten OW PFAS

- EU20 < rapportagegrens
- EU20 < tBSN (100 ng/l)
- EU20 < 5x tBSN (500 ng/l)
- EU20 < 100x tBSN (10000 ng/l)
- Strategie volgens zones

Contouren OW : Verontreinigingen
- : > 100 ng/l
- : > 500 ng/l

Plannaam
RESULTATEN OPPERVLAKTEWATER PFAS

Projecttitel
Oriënterend en Beschrijvend Bodemonderzoek
Monostortplaats voor baggerspacie
Vaart-Zuid
8730 Sint-Joris (Beernem)

Projectnummer	**Datum**
230016	28/5/2026
Schaal	**Afdrukformaat**
1:6.500,000007	A3

Talboom Milieu

A. Heremansdreef 1
8870 Poperinge-Sint-Arnaudis
tel. +32 2 743 71 03
www.talboommilieu.be
milieu@talboom.be

6. PLAN MET RESULTATEN ASBESTONDERZOEK (NVT)

7. DWARSPROFIELEN

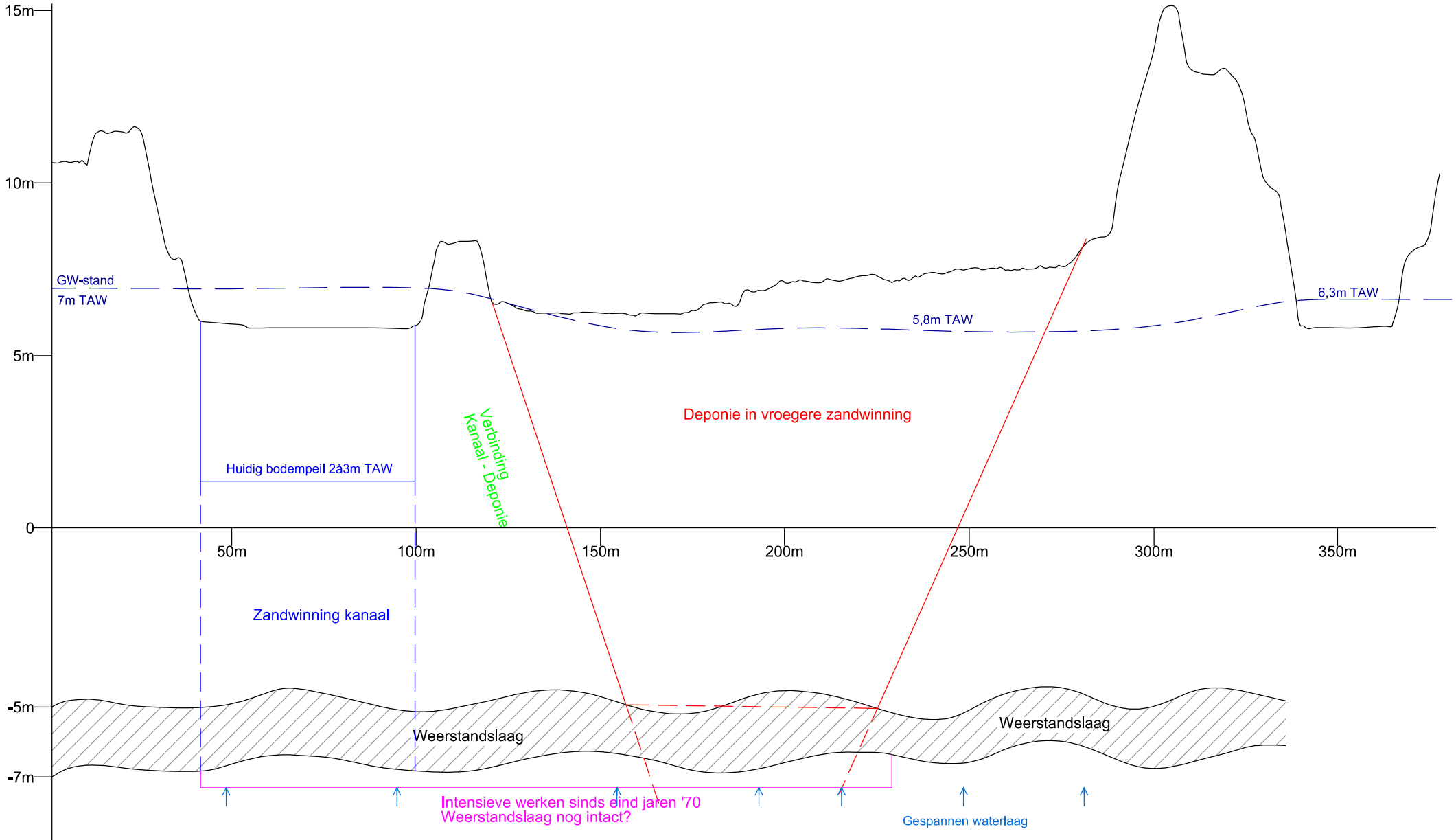

Talboom Milieu
A. Meersmansdreef 1
2870 PUURS-SINT-AMANDS
tel. +32 3 740 71 01
www.talboommilieu.be
milieu@talboom.be

PROFIEL

MONOSTORTPLAATS VOOR BAGGERSPECIE
MISERIEBOCHT
BEERNEM

Projectnummer:	230134
Plotdatum:	14/01/2026
Schaal:	
Afdrukformaat:	A3

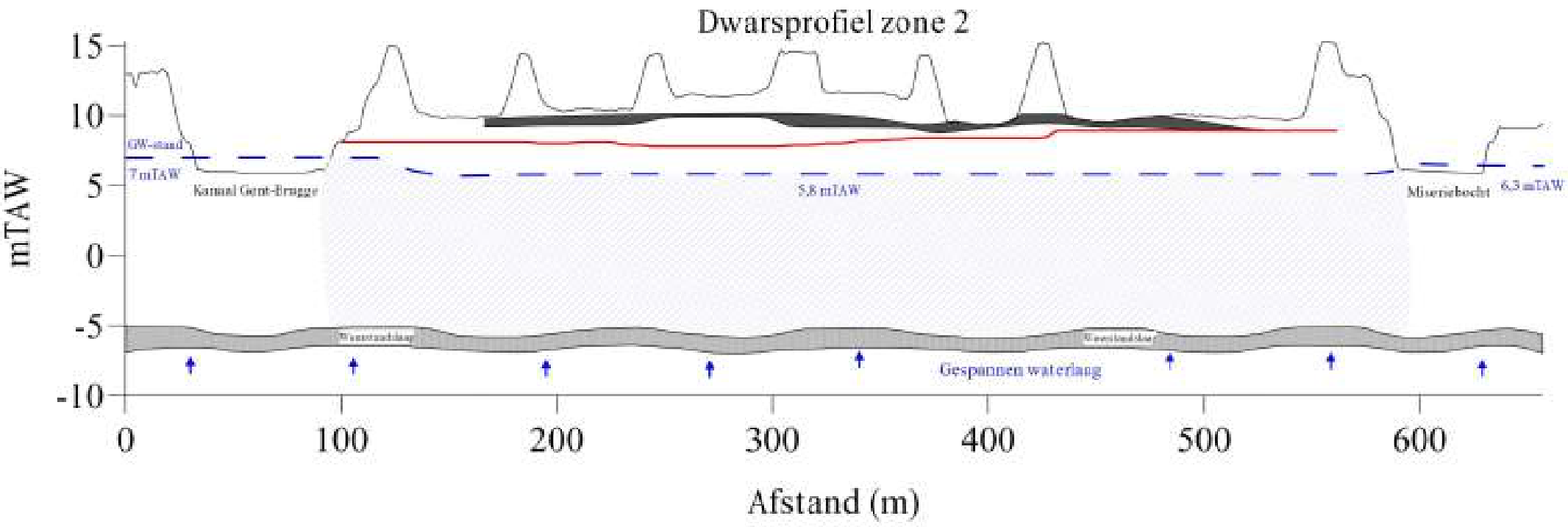

Legende

- geïnterpoleerde slib laag
- huidige toestand
- PFAS => grens vuil/proper
- GW-stand
- contour verontreinigd grondwater

Talboom Milieu

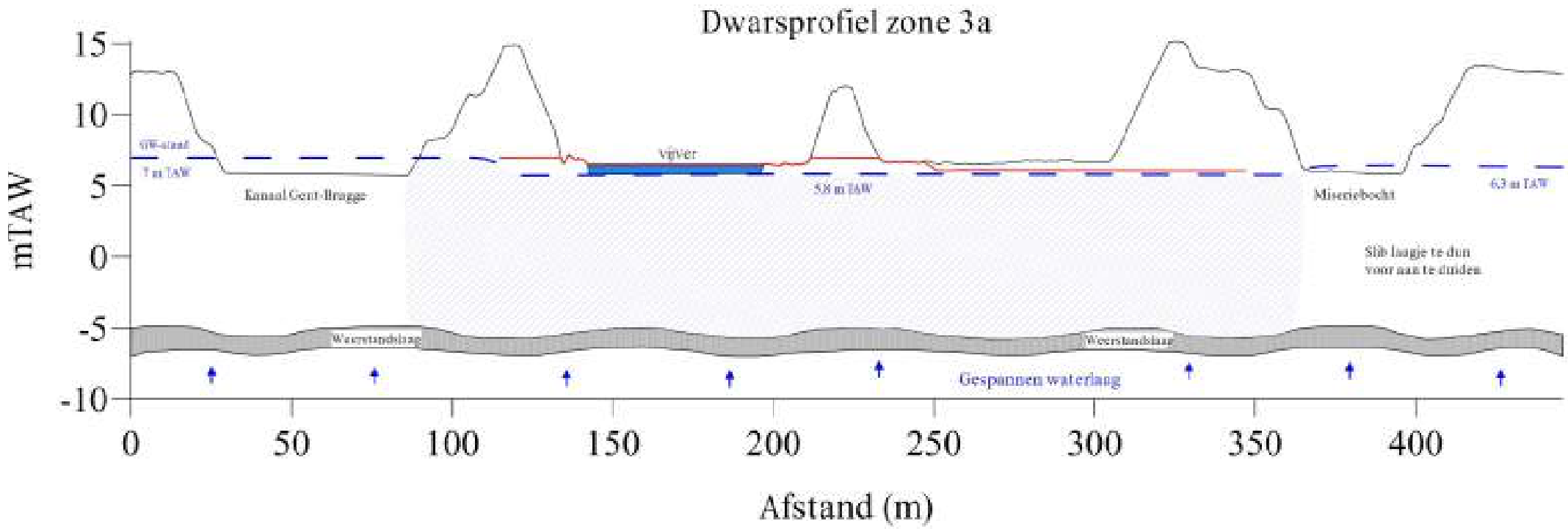

Legende

- huidige toestand
- PFAS => grens vuil/proper
- GW-stand
- contour verontreinigd grondwater

Talboom Milieu

8. RESULTATEN VROEGERE ONDERZOEKEN

Legende

Plannaam
Resultaten vaste deel van aarde PFAS zone 1

Projecttitel
Actualisatie Oriënterend Bodemonderzoek
Monostortplaats voor baggerspecie
Vaart-Zuid
8730 Sint-Joris (Beernem)

Projectnummer	**Datum**
230016	14/7/2023
Schaal	**Afdrukformaat**
1:2.000	A3

Talboom Milieu

Legende

Plannaam
Resultaten vaste deel van aarde PFAS zone 2

Projecttitel
Actualisatie Oriënterend Bodemonderzoek
Monostortplaats voor baggerspecie
Vaart-Zuid
8730 Sint-Joris (Beernem)

Projectnummer	**Datum**
230016	14/7/2023
Schaal	**Afdrukformaat**
1:2.000	A3

Talboom Milieu

Legende

Plannaam
Resultaten vaste deel van aarde PFAS zone 3a

Projecttitel
Actualisatie Oriënterend Bodemonderzoek
Monostortplaats voor baggerspecie
Vaart-Zuid
8730 Sint-Joris (Beernem)

Projectnummer	**Datum**
230016	26/7/2023
Schaal	**Afdrukformaat**
1:2.000	A3

Talboom Milieu

Legende

Plannaam
Resultaten vaste deel van aarde PFAS zone 3b

Projecttitel
Actualisatie Oriënterend Bodemonderzoek
Monostortplaats voor baggerspecie
Vaart-Zuid
8730 Sint-Joris (Beernem)

Projectnummer	**Datum**
230016	14/7/2023
Schaal	**Afdrukformaat**
1:2.000	A3

Talboom Milieu

Legende

Plannaam
Resultaten vaste deel van aarde PFAS zone 4

Projecttitel
Actualisatie Oriënterend Bodemonderzoek
Monostortplaats voor baggerspecie
Vaart-Zuid
8730 Sint-Joris (Beernem)

Projectnummer	**Datum**
230016	14/7/2023
Schaal	**Afdrukformaat**
1:2.000	A3

Talboom Milieu

Legende

Plannaam
Resultaten grondwater zware metalen zone 1

Projecttitel
Actualisatie Oriënterend Bodemonderzoek
Monostortplaats voor baggerspacie
Vaart-Zuid
8730 Sint-Joris (Beernem)

Projectnummer	**Datum**
230016	14/7/2023
Schaal	**Afdrukformaat**
1:2.000	A3

Talboom Milieu

Legende

Plannaam
Resultaten grondwater zware metalen zone 2

Projecttitel
Actualisatie Oriënterend Bodemonderzoek
Monostortplaats voor baggerspacie
Vaart-Zuid
8730 Sint-Joris (Beernem)

Projectnummer	**Datum**
230016	14/7/2023
Schaal	**Afdrukformaat**
1:2.000	A3

Talboom Milieu

Legende

Plannaam
Resultaten grondwater zware metalen zone 3

Projecttitel
Actualisatie Oriënterend Bodemonderzoek
Monostortplaats voor baggerspecie
Vaart-Zuid
8730 Sint-Joris (Beernem)

Projectnummer	**Datum**
230016	14/7/2023
Schaal	**Afdrukformaat**
1:2.000	A3

Talboom Milieu

Legende

Plannaam
Resultaten grondwater zware metalen zone 3b

Projecttitel
Actualisatie Oriënterend Bodemonderzoek
Monostortplaats voor baggerspecie
Vaart-Zuid
8730 Sint-Joris (Beernem)

Projectnummer	**Datum**
230016	14/7/2023
Schaal	**Afdrukformaat**
1:2.000	A3

Talboom Milieu

Legende

Plannaam
Resultaten grondwater zware metalen zone 4

Projecttitel
Actualisatie Oriënterend Bodemonderzoek
Monostortplaats voor baggerspecie
Vaart-Zuid
8730 Sint-Joris (Beernem)

Projectnummer	**Datum**
230016	14/7/2023
Schaal	**Afdrukformaat**
1:2.000	A3

Talboom Milieu

Legende

<50 ng/l PFAS DWRL20

Plannaam
Resultaten grondwater PFAS zone 1

Projecttitel
Actualisatie Oriënterend Bodemonderzoek
Monostortplaats voor baggerspecie
Vaart-Zuid
8730 Sint-Joris (Beernem)

Projectnummer	**Datum**
230016	17/7/2023
Schaal	**Afdrukformaat**
1:2.000	A3

Talboom Milieu

Legende

- 50 - 100 ng/l PFAS DWRL20
- 100 - 500 ng/l PFAS DWRL20
- 500 - 5000 ng/l PFAS DWRL20

Plannaam
Resultaten grondwater PFAS zone 2

Projecttitel
Actualisatie Oriënterend Bodemonderzoek
Monostortplaats voor baggerspacie
Vaart-Zuid
8730 Sint-Joris (Beernem)

Projectnummer	**Datum**
230016	17/7/2023
Schaal	**Afdrukformaat**
1:2.000	A3

Talboom Milieu

Legende

- 100 - 500 ng/l PFAS DWRL20
- 500 - 5000 ng/l PFAS DWRL20

Plannaam
Resultaten grondwater PFAS zone 3a

Projecttitel
Actualisatie Oriënterend Bodemonderzoek
Monostortplaats voor baggerspecie
Vaart-Zuid
8730 Sint-Joris (Beernem)

Projectnummer	Datum
230016	17/7/2023
Schaal	**Afdrukformaat**
1:2.000	A3

Talboom Milieu

Legende

- 500 - 5000 ng/l PFAS DWRL20
- 5000 - 10000 ng/l PFAS DWRL20

Plannaam
Resultaten grondwater PFAS zone 3b

Projecttitel
Actualisatie Oriënterend Bodemonderzoek
Monostortplaats voor baggerspecie
Vaart-Zuid
8730 Sint-Joris (Beernem)

Projectnummer	**Datum**
230016	17/7/2023
Schaal	**Afdrukformaat**
1:2.000	A3

Talboom Milieu

Legende

<50 ng/l PFAS DWRL20

Plannaam
Resultaten grondwater PFAS zone 4

Projecttitel
Actualisatie Oriënterend Bodemonderzoek
Monostortplaats voor baggerspecie
Vaart-Zuid
8730 Sint-Joris (Beernem)

Projectnummer	**Datum**
230016	17/7/2023
Schaal	**Afdrukformaat**
1:2.000	A3

Talboom Milieu

Legende

Plannaam
Resultaten grondwater CZV, Ammonium, Kjeldahl-N zone 2

Projecttitel
Actualisatie Oriënterend Bodemonderzoek
Monostortplaats voor baggerspecie
Vaart-Zuid
8730 Sint-Joris (Beernem)

Projectnummer	**Datum**
230016	17/7/2023
Schaal	**Afdrukformaat**
1:2.000	A3

Talboom Milieu

Legende

Plannaam
Resultaten grondwater CZV, Ammonium, Kjeldahl-N zone 3a

Projecttitel
Actualisatie Oriënterend Bodemonderzoek
Monostortplaats voor baggerspecie
Vaart-Zuid
8730 Sint-Joris (Beernem)

Projectnummer	**Datum**
230016	17/7/2023
Schaal	**Afdrukformaat**
1:2.000	A3

Talboom Milieu

Legende

Plannaam
Resultaten grondwater CZV, Ammonium, Kjeldahl-N zone 3b

Projecttitel
Actualisatie Oriënterend Bodemonderzoek
Monostortplaats voor baggerspecie
Vaart-Zuid
8730 Sint-Joris (Beernem)

Projectnummer	**Datum**
230016	17/7/2023
Schaal	**Afdrukformaat**
1:2.000	A3

Talboom Milieu

9. HOOGTELIJNEN GRONDWATER

230134 - Nivellering peilbuizen - BBO - Monostortplaats voor baggerspecie Beernem

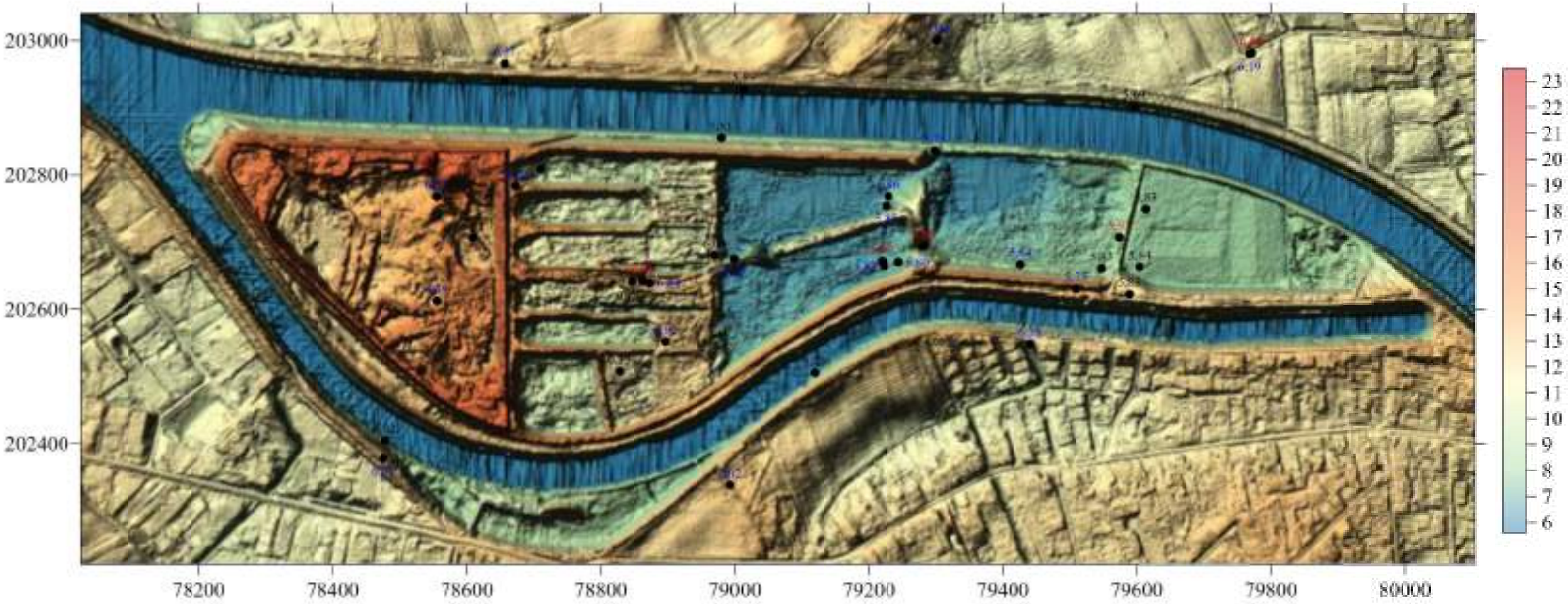

Legende

rood label: stijghoogte diepe peilbuizen (bodem filter < -7 mTAW)

blauw label: stijghoogte middel diepe peilbuizen (bodem filter 3 tot -7 mTAW)

zwart label: stijghoogte ondiepe peilbuizen (bodem filter > 3 mTAW)

Talboom Milieu

230134 - Nivellering - BBO - Monostortplaats voor baggerspecie Beernem

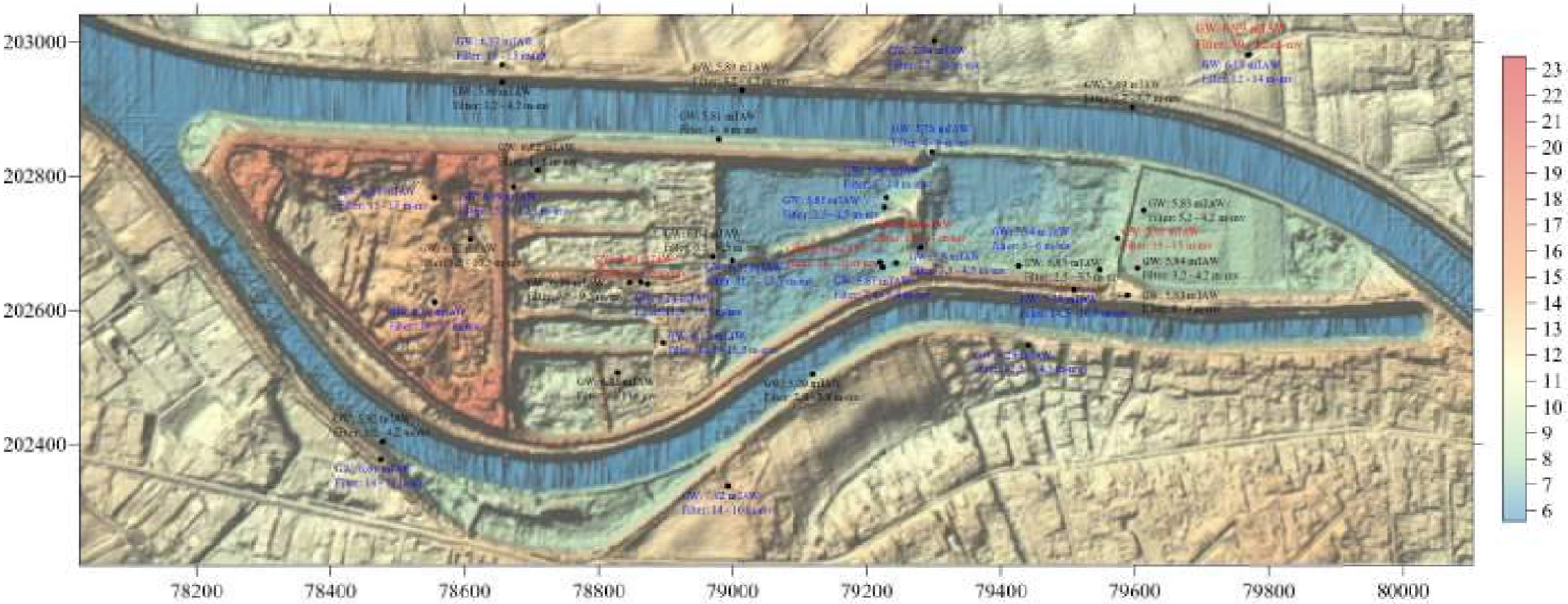

Legende:

rood label: stijghoogte diepe peilbuizen (bodem filter < -7 mTAW)

blauw label: stijghoogte middel diepe peilbuizen (bodem filter 3 - 7 mTAW)

zwart label: stijghoogte ondiepe peilbuizen (bodem filter > 3 mTAW)

Talboom Milieu

230134 - Nivellering ondiepe peilbuizen (bodem filter >3 mTAW)
BBO - Monostortplaats voor baggerspecie Beernem

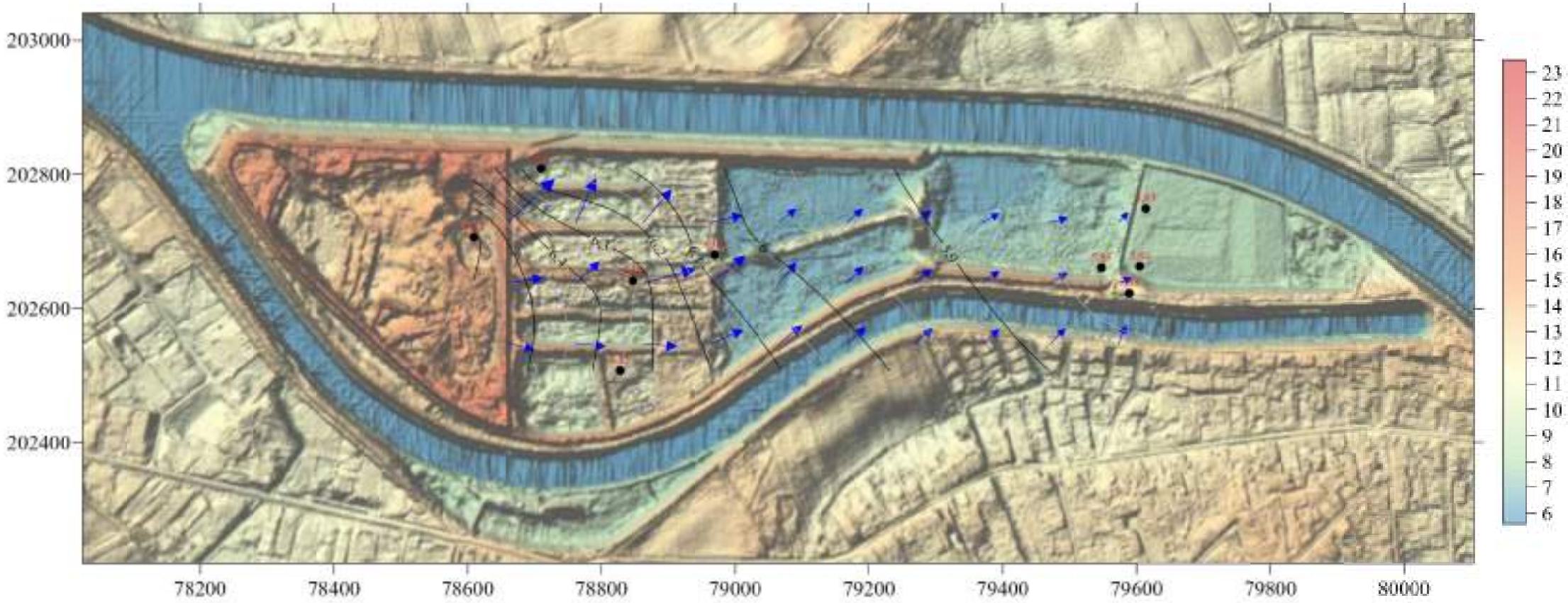

Talboom Milieu

230134 - Nivellering middel diepe peilbuizen (bodem filter 3 tot -7 mTAW)
BBO - Monostortplaats voor baggerspecie Beernem

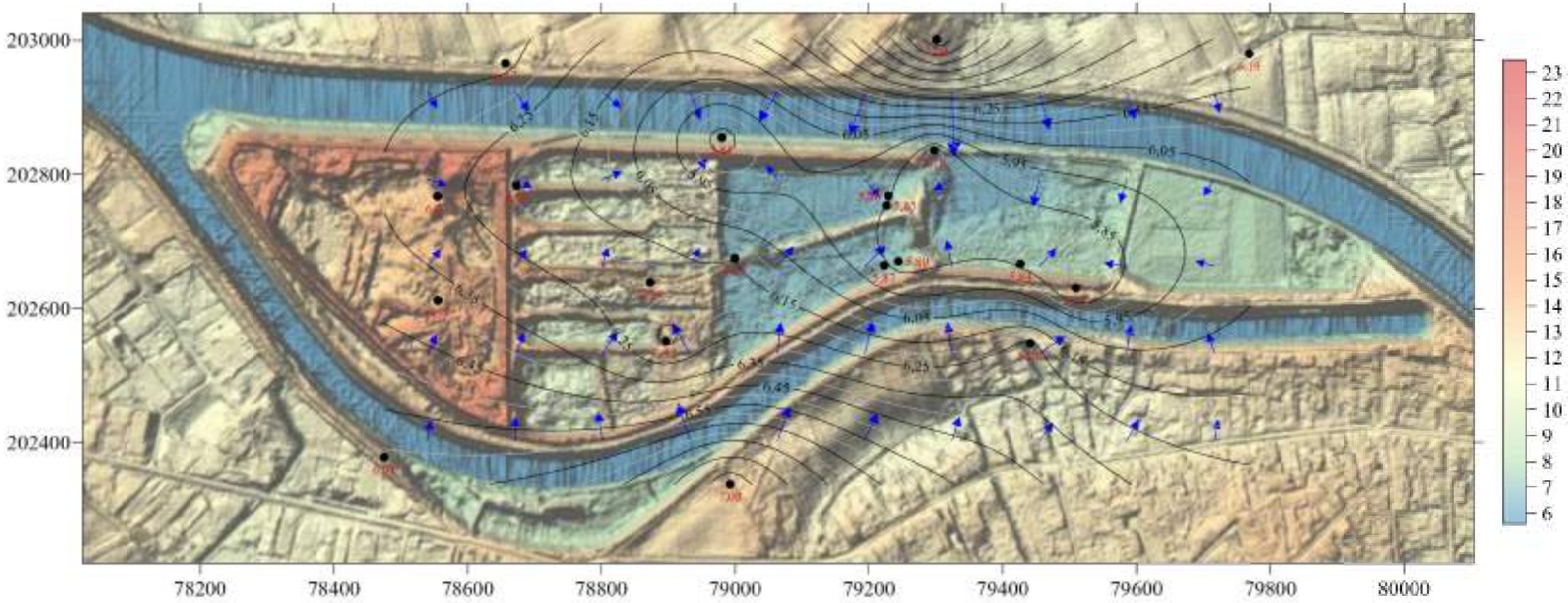

Talboom Milieu

230134 - Nivellering diepe peilbuizen (bodem filter <-7 mTAW)
BBO - Monostortplaats voor baggerspecie Beernem

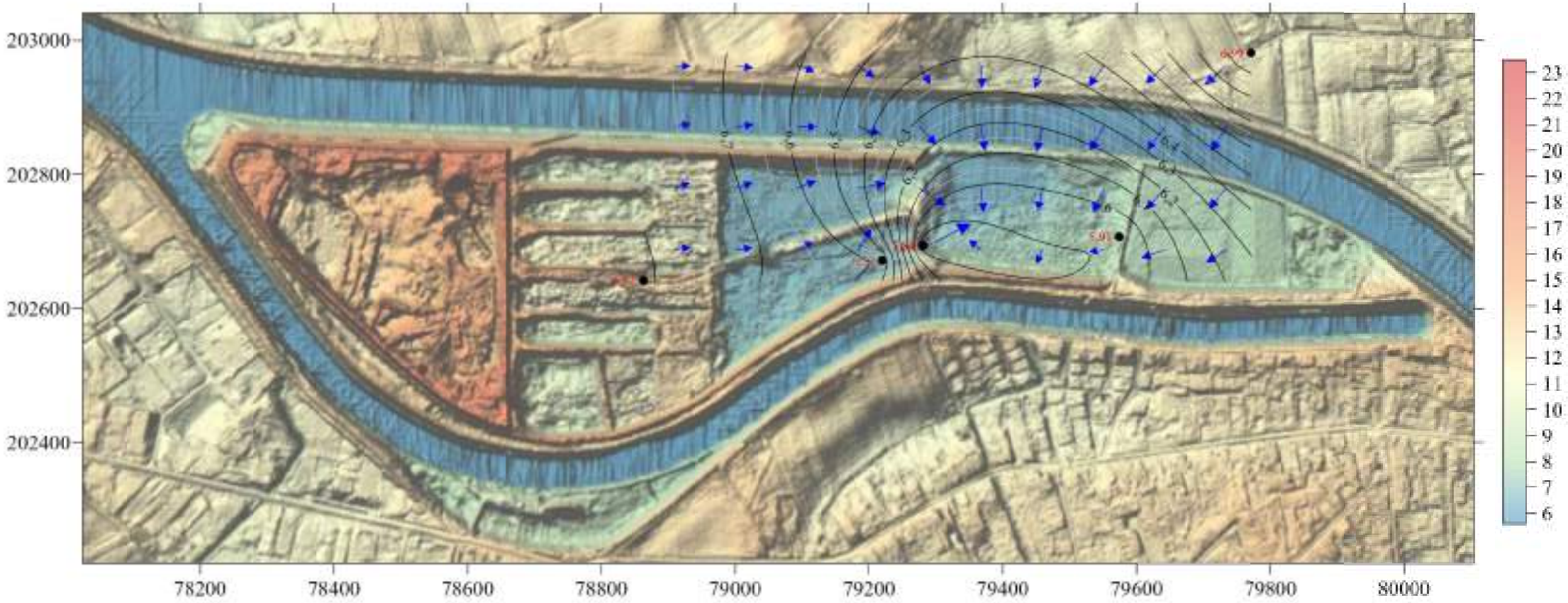

Talboom Milieu

230134 - Nivellering - BBO - Monostortplaats voor baggerspecie Beernem
15/12/2025

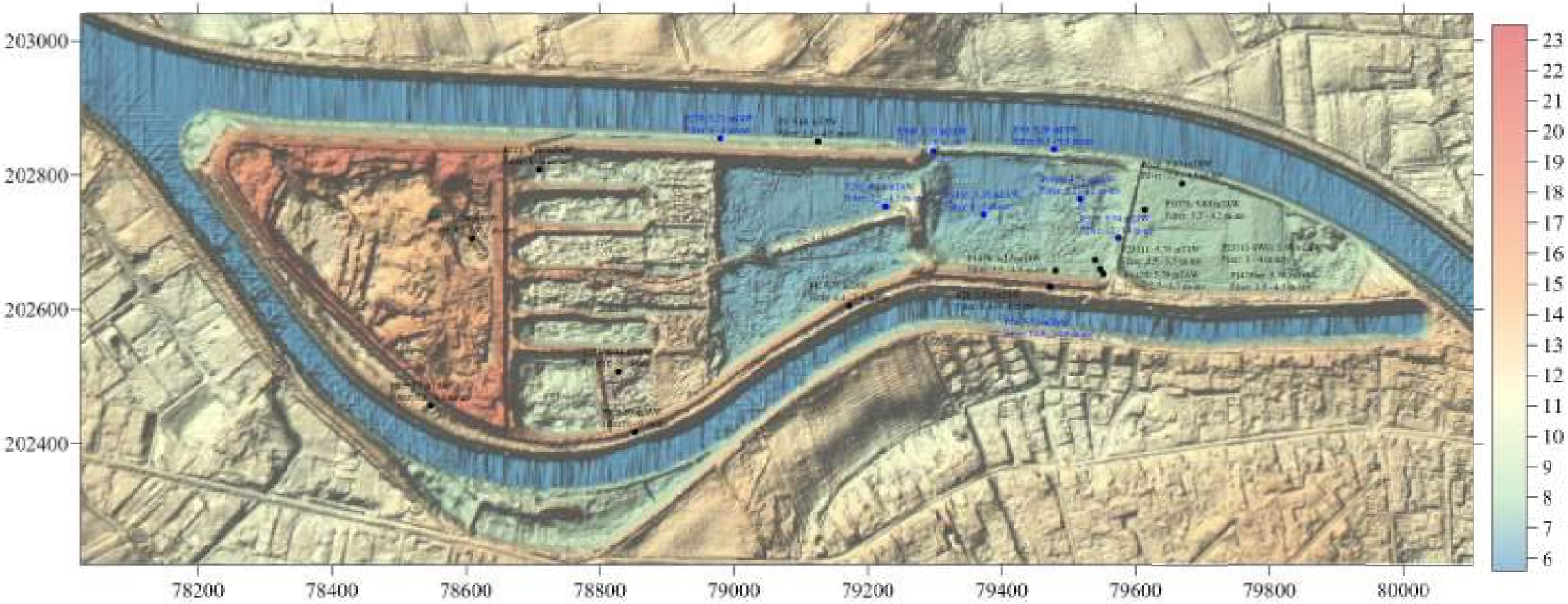

Legende

rood label: stijghoogte diepe peilbuizen (bodem filter < -7 mTAW)

blauw label: stijghoogte middel diepe peilbuizen (bodem filter 3 - 7 mTAW)

zwart label: stijghoogte ondiepe peilbuizen (bodem filter > 3 mTAW)

Talboom Milieu

230134 - Nivellering ondiepe peilbuizen (bodem filter >3 mTAW)
BBO - Monostortplaats voor baggerspecie Beernem - 15/12/2025

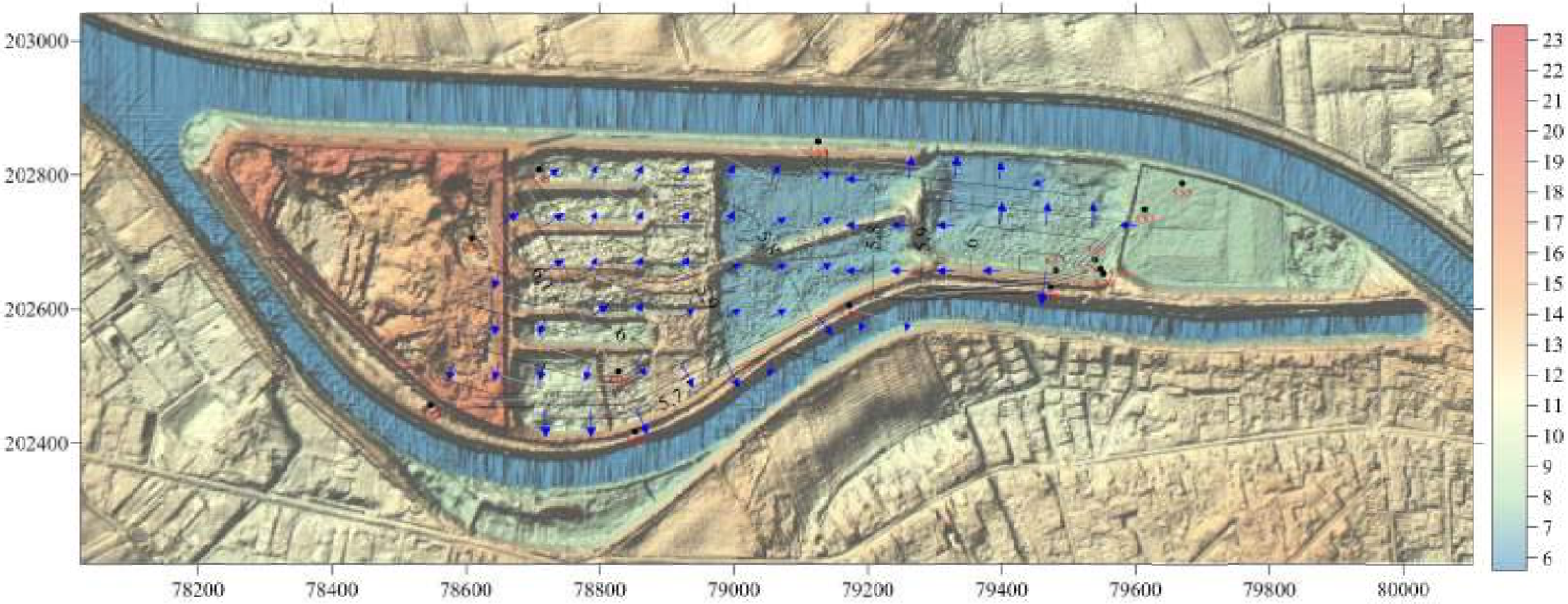

Talboom Milieu

230134 - Nivellering middel diepe peilbuizen (bodem filter 3 tot -7 mTAW)
BBO - Monostortplaats voor baggerspecie Beernem - 15/12/2025

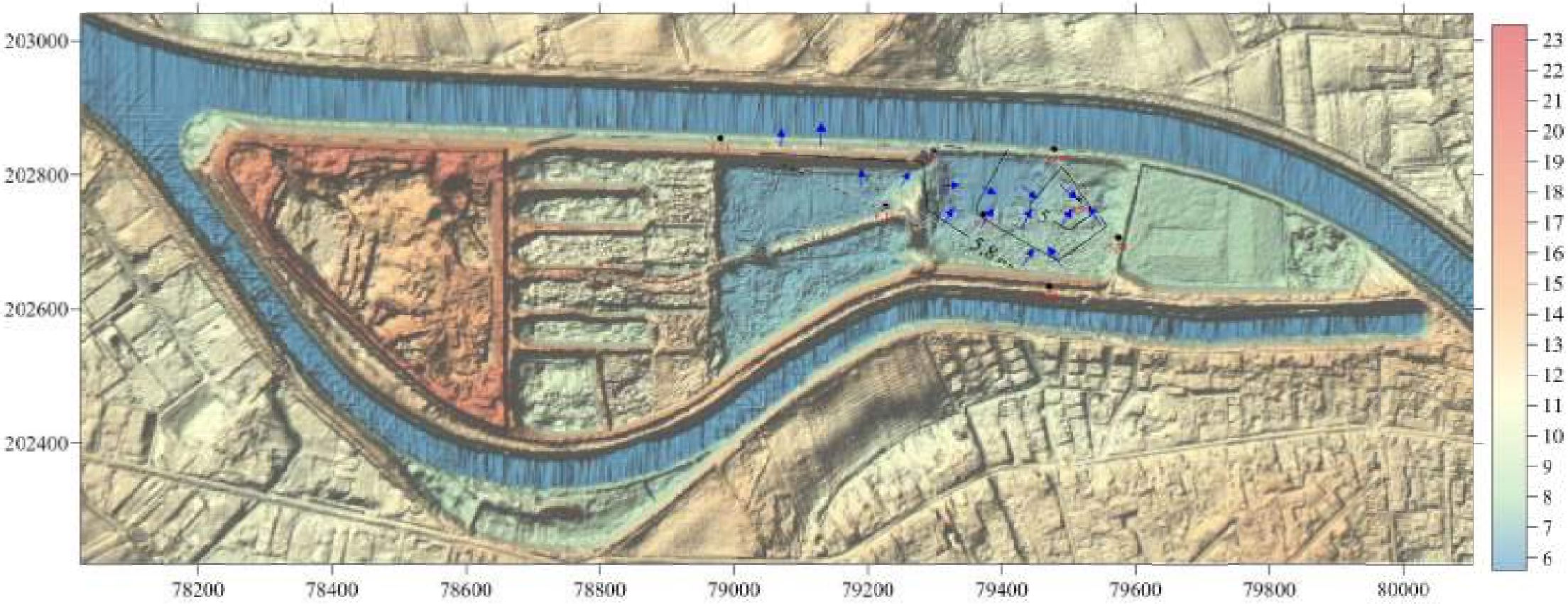

Talboom Milieu

10. PLAN MET GEBRUIKSADVIEZEN

GA1: Door de grondverzetregeling zijn er beperkingen voor het gebruik van de uitgegraven bodem. Bij graafwerken is het aangewezen om maatregelen te nemen om blootstelling aan de verontreiniging te voorkomen.
GA3b: Het is niet aangewezen om een moestuin aan te leggen op het perceel.
GA3c: Het is niet aangewezen om dieren te kweken op het perceel.
GA3e: Worden boringen uitgevoerd of ondergrondse leidingen aangelegd, dan is het aangewezen om maatregelen te nemen om de verticale verspreiding van de verontreiniging te beperken.
GA3f: Bij het (her)aanleggen van ondergrondse leidingen is het aangewezen om maatregelen te nemen om permeatie door de (drinkwater)leidingen te voorkomen.
GA4: Bij de herontwikkeling van het terrein met een bestemmingswijziging is een nieuwe risico-evaluatie aangewezen.

Legende

- Strategie volgens zones
- Gebruiksadviezen

Plannaam
Gebruiksadviezen verontreiniging 11

Projecttitel
Oriënterend en beschrijvend Bodemonderzoek
Monostortplaats voor baggerspecie
Vaart-Zuid
8730 Sint-Joris (Beernem)

Projectnummer	**Datum**
230134	8/1/2026
Schaal	**Afdrukformaat**
1:6.500	A3

Talboom Milieu
A. Pessemierstraat 1
3670 Auvelais-Sint-Amands
tel. +32 3 740 71 31
www.talboommilieu.be
milieu@talboom.be

GA2: Bij de uitvoering van bemalingen is het aangewezen om maatregelen te nemen om de verspreiding van de grondwaterverontreiniging tegen te gaan. Bovendien wordt afgeraden om het grondwater te gebruiken voor diverse toepassingen, zoals drinkwater, gebruik in de tuin of voor een industriële aanwending. Ook voor toepassingen zoals een warmtepomp, wordt aangeraden om maatregelen te nemen om het systeem te beschermen.
GA4: Bij de herontwikkeling van het terrein met een bestemmingswijziging is een nieuwe risico-evaluatie aangewezen.

Legende

- Strategie volgens zones
- Gebruiksadviezen

Plannaam
Gebruiksadviezen verontreiniging 12

Projecttitel
Oriënterend en beschrijvend Bodemonderzoek
Monostortplaats voor baggerspecie
Vaart-Zuid
8730 Sint-Joris (Beernem)

Projectnummer	**Datum**
230134	8/1/2026
Schaal	**Afdrukformaat**
1:6.500	A3

Talboom Milieu
A. Pieromaneschef 1
8670 Koksijde-Oostduinkerke
tel. +32 3 740 71 81
www.talboommilieu.be
milieu@talboom.be

Legende

- Strategie volgens zones
- Gebruiksadviezen

Plannaam
Gebruiksadviezen verontreiniging 13

Projecttitel
Oriënterend en beschrijvend Bodemonderzoek
Monostortplaats voor baggerspecie
Vaart-Zuid
8730 Sint-Joris (Beernem)

Projectnummer	Datum
230134	8/1/2026
Schaal	**Afdrukformaat**
1:2.500	A3

Talboom Milieu
A. Rosmanstraat 1
8670 Koksijde-Sint-Idesbald
tel. +32 3 740 71 81
www.talboommilieu.be
milieu@talboom.be

GA1: Door de grondverzetregeling zijn er beperkingen voor het gebruik van de uitgegraven bodem. Bij graafwerken is het aangewezen om maatregelen te nemen om blootstelling aan de verontreiniging te voorkomen.
GA3b: Het is niet aangewezen om een moestuin aan te leggen op het perceel.
GA3c: Het is niet aangewezen om dieren te kweken op het perceel.
GA3e: Worden boringen uitgevoerd of ondergrondse leidingen aangelegd, dan is het aangewezen om maatregelen te nemen om de verticale verspreiding van de verontreiniging te beperken.
GA3f: Bij het (her)aanleggen van ondergrondse leidingen is het aangewezen om maatregelen te nemen om permeatie door de (drinkwater)leidingen te voorkomen.
GA4: Bij de herontwikkeling van het terrein met een bestemmingswijziging is een nieuwe risico-evaluatie aangewezen.

Legende

- Strategie volgens zones
- Gebruiksadviezen

Plannaam
Gebruiksadviezen verontreiniging 14

Projecttitel
Oriënterend en beschrijvend Bodemonderzoek
Monostortplaats voor baggerspecie
Vaart-Zuid
8730 Sint-Joris (Beernem)

Projectnummer	**Datum**
230134	8/1/2026
Schaal	**Afdrukformaat**
1:2.500	A3

Talboom Milieu

Legende

- Strategie volgens zones
- Gebruiksadviezen

Plannaam
Gebruiksadviezen verontreiniging 15

Projecttitel
Oriënterend en beschrijvend Bodemonderzoek
Monostortplaats voor baggerspecie
Vaart-Zuid
8730 Sint-Joris (Beernem)

Projectnummer	**Datum**
230134	8/1/2026
Schaal	**Afdrukformaat**
1:2.500	A3

Talboom Milieu

Legende

- Strategie volgens zones
- Gebruiksadviezen

Plannaam
Gebruiksadviezen verontreiniging 16

Projecttitel
Oriënterend en beschrijvend Bodemonderzoek
Monostortplaats voor baggerspecie
Vaart-Zuid
8730 Sint-Joris (Beernem)

Projectnummer	**Datum**
230134	8/1/2026
Schaal	**Afdrukformaat**
1:2.500	A3

Talboom Milieu

Legende

- Strategie volgens zones
- Gebruiksadviezen

Plannaam
Gebruiksadviezen verontreiniging 17

Projecttitel
Oriënterend en beschrijvend Bodemonderzoek
Monostortplaats voor baggerspecie
Vaart-Zuid
8730 Sint-Joris (Beernem)

Projectnummer	**Datum**
230134	8/1/2026
Schaal	**Afdrukformaat**
1:2.500	A3

Talboom Milieu

Legende

- Strategie volgens zones
- Gebruiksadviezen

Plannaam
Gebruiksadviezen verontreiniging 19

Projecttitel
Oriënterend en beschrijvend Bodemonderzoek
Monostortplaats voor baggerspecie
Vaart-Zuid
8730 Sint-Joris (Beernem)

Projectnummer	**Datum**
230134	8/1/2026
Schaal	**Afdrukformaat**
1:2.500	A3

Talboom Milieu

Legende

- Strategie volgens zones
- Gebruiksadviezen

Plannaam
Gebruiksadviezen seizoenale vijvers zone 3a en 3b

Projecttitel
Oriënterend en beschrijvend Bodemonderzoek
Moncetortplaats voor baggerspecie
Vaart-Zuid
8730 Sint-Joris (Beernem)

Projectnummer	**Datum**
230134	28/5/2026
Schaal	**Afdrukformaat**
1:2.233,524306	A3

Talboom Milieu