

ALLE HENS AAN DEK



VERBETERSLEUTEL



WWW.VLAAMSEWATERWEG.BE



LIMBURG

① DOOR WELKE PROVINCIES STROOMT HET ALBERTKANAAL?

- Limburg, Antwerpen en Vlaams-Brabant
- Limburg, Luik en Antwerpen
- Limburg, Antwerpen en Oost-Vlaanderen

② HOE LANG IS HET ALBERTKANAAL?

- 12,95 km
- 129,5 km
- 1295 km

③ WAARVOOR DIENT EEN SLUIS?

- Om schepen elkaar te laten voorbijsteken.
- Om te kijken of een schip niet te zwaar is.
- Om schepen van hoog naar laag water te brengen (en andersom).

④ JE ZIET VANDAAG VEEL BRUGGEN OVER HET ALBERTKANAAL LIGGEN. JE BENT VAST ZELF AL EENS OVER ZO'N BRUG GEREDEN MET DE AUTO OF DE FIETS. OF TE VOET! SOMMIGE BRUGGEN ZIJN OOK EEN SLUIS.

WELKE SLUIS KOM JE ALS EERSTE TEGEN OP HET ALBERTKANAAL IN LIMBURG?

- Sluis Hasselt
- Sluis Genk
- Sluis Diepenbeek

SUCCES KAPITEIN!

5 WOORDZOEKER!

VIND DE 11 WOORDEN OVER SLUIZEN: ZOEK ZE VAN LINKS NAAR RECHTS, VAN RECHTS NAAR LINKS, VAN BOVEN NAAR ONDER EN OMGEKEERD ÉN DIAGONAAL.

Schotten - invaren - sluisdeur - waterniveau - sluiswachter - kanaal - sluiscolk - uitvaren - toegangsgeul - schutten

H	E	V	I	G	O	N	W	E	E	R	O	P	K	O	M	S	T	H	O
E	N	T	E	R	E	N	S	C	H	U	T	K	R	I	N	G	T	I	G
G	S	S	L	U	I	S	K	O	L	K	T	O	E	G	A	N	G	E	S
G	E	O	L	O	G	E	N	C	R	G	O	T	I	S	C	H	E	C	L
E	E	R	L	U	J	D	U	U	R	T	H	C	N	L	U	I	H	S	A
S	C	H	S	O	I	R	A	P	P	O	R	T	V	E	I	U	W	L	K
C	H	O	C	O	L	S	D	E	K	O	E	K	A	E	T	I	A	U	O
H	E	E	H	W	Z	Z	W	I	E	P	E	N	R	T	V	T	T	I	M
A	T	T	O	L	A	A	N	A	K	S	C	H	E	E	A	T	E	S	Z
A	A	N	T	R	A	K	E	N	C	H	I	N	N	O	R	A	R	D	S
R	O	E	T	S	I	T	S	S	C	H	I	N	K	E	E	K	N	E	L
K	L	I	E	Z	W	A	A	I	K	O	T	T	E	R	N	R	I	U	U
I	S	A	N	W	W	A	T	E	R	K	O	E	T	U	R	I	V	R	I
T	O	E	G	A	N	G	S	G	E	U	L	D	R	O	O	V	E	R	T
L	S	C	H	O	T	S	U	A	E	V	I	M	O	K	I	A	A	W	Z
O	P	A	R	T	H	E	N	O	N	I	T	R	O	V	E	U	U	Z	E

ANTWERPEN

6 WAAR OF NIET WAAR?

A. De haven van Antwerpen is de grootste haven van België.

waar

.....

B. De haven van Antwerpen is de tweede grootste haven van Europa.

waar

.....

C. Napoleon Bonaparte liet de eerste dok van de haven van Antwerpen plaatsen: het Bonapartedok.

waar

.....

~~~~~

~~~~~

~~~~~

~~~~~

~~~~~

# 7 KIJK AANDACHTIG NAAR DE ONDERSTAANDE KAART. VIND JIJ ALLE ANTWOORDEN?

A. Hoeveel kilometer varen is het van Antwerpen naar de sluis van Genk?

88 km (129,577 km – 41,5 km)  
.....

B. Een geladen binnenschip kan gemiddeld 15 km per uur varen. Op hoeveel tijd kan je dus van Antwerpen tot in Genk geraken?

6 uren  
.....

C. Door hoeveel sluizen moet je dan varen?

6 sluizen  
.....

# 8 WELK WEETJE OVER HET ALBERTKANAAL IS FOUT?

- Het kanaal werd vernoemd naar koning Albert I.
- Het kanaal werd met de hand gegraven.
- Het kanaal wordt ook gebruikt voor watersportwedstrijden.
- Het kanaal zorgde in 2019 voor 40% van ons drinkwater.
- Het kanaal bevat geen enkele soort vis.
- Het kanaal is ooit helemaal bevroren.

# 9 WEET JIJ WELKE RIVIER VIA ANTWERPEN EN OOST-VLAANDEREN NAAR FRANKRIJK STROOMT?

- De Maas
- De Schelde
- De Leie

# 10 LOS ONDERSTAANDE REBUS OP.

Kaaimuur  
.....

# VLAAMS-BRABANT

**11 WELKE RIVIER ZORGDE ER IN 2021 VOOR DAT PRETPARK WALIBI BELGIUM OVERSTROOMDE?**

- Het Leopoldkanaal
- De IJzer
- De Dijle

**12 JE WEET DANKZIJ VRAAG 2 HOE LANG HET ALBERTKANAAL IS. KIJK NAAR ONDERSTAANDE KAART EN VERGELIJK DE TWEE WATERWEGEN MET ELKAAR. ZO KAN JE DE VRAAG OPLOSSEN...**

**HOE LANG IS HET KANAAL LEUVEN-DIJLE?**

- 3 km
- 30 km
- 300 km

**13 DE LENGTE VAN ELKE SLUIS IN HET KANAAL LEUVEN-DIJLE KAN JE VERGELIJKEN MET DE LENGTE VAN 26 VOORDEUREN!**

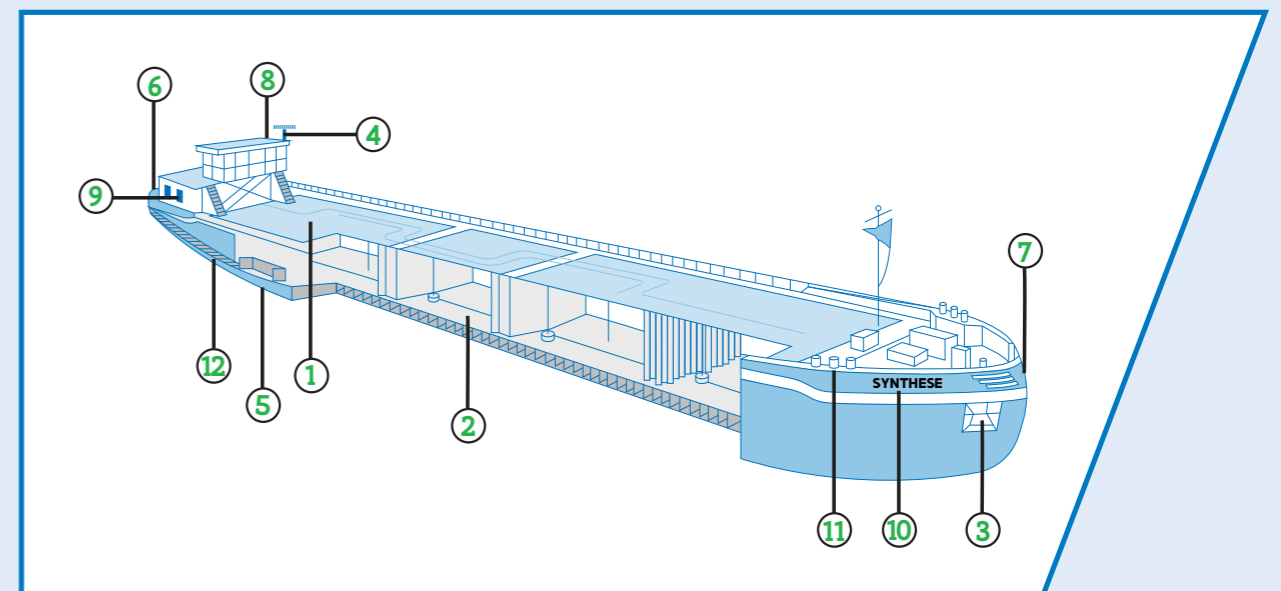
**KAN JIJ GOKKEN HOE LANG ELKE SLUIS ONGEVEER IS?**

- 52 meter
- 111 meter
- 75 meter

**14 WAAROM ZOULDEN BEDRIJVEN BETER WAT VAKER KIEZEN VOOR HET WATER DAN ENKEL VOOR DE WEG OM HUN SPULLEN TE VERVOEREN?**

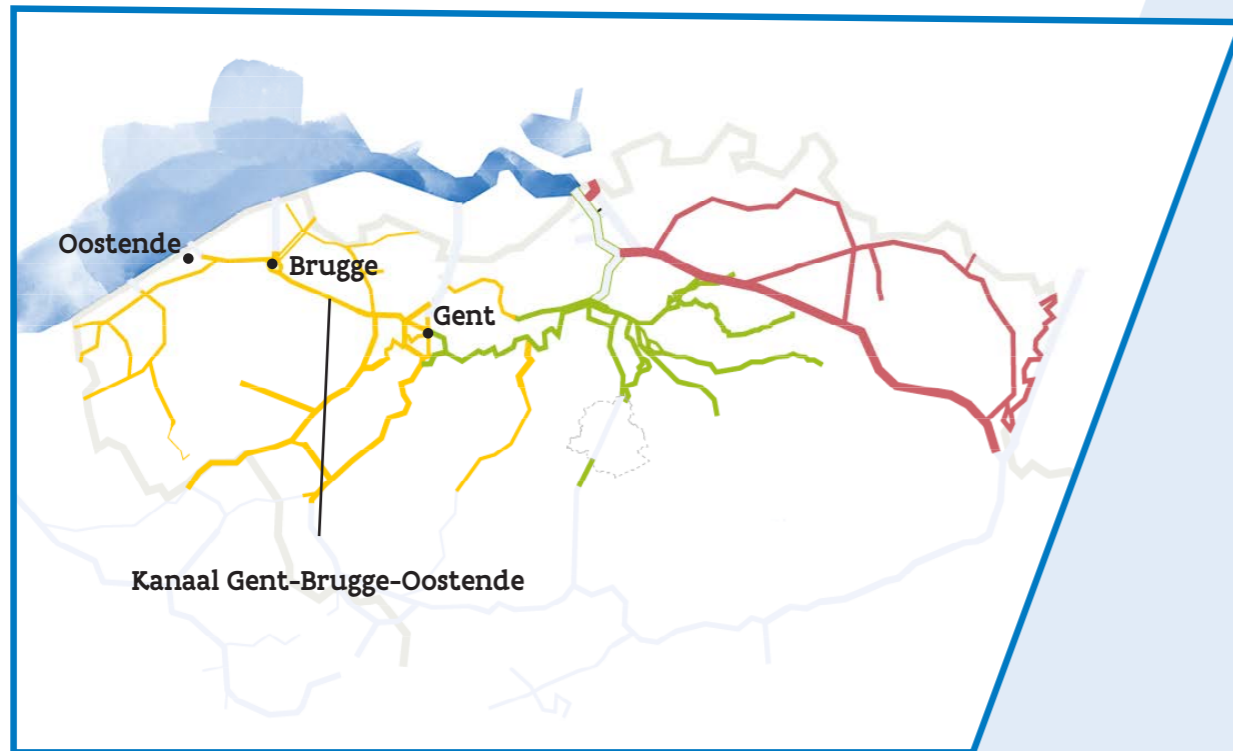
*milieuvriendelijker, minder files, meer goederen in één keer, minder vrachtwagens op de baan...*

**15 BENOEM DE DELEN VAN DIT BINNENSCHIP: PLAATS DE CIJFERTJES IN DE JUISTE CIRKEL.**



# OOST-VLAANDEREN

**16 DUID OP ONDERSTAANDE KAART AAN WAAR HET KANAAL GENT-OOSTENDE ONGEVEER STROOMT.**



~~~~~

~~~~~

~~~~~

~~~~~

~~~~~

~~~~~

**17 PROBEER UIT TE VISSEN WELKE WOORDEN WE BIJ ONZE ENGELSE VRIENDEN HEBBEN GELEEND:**

- Een toestel dat schepen gebruiken (vooral als er mist is) om te zien welke andere schepen en obstakels er in de buurt zijn, waar de oever is en waar de sluisen zijn.

R A D A R

- De "hens" in de uitspraak "Alle hens aan dek!" verwijst naar het Engelse woord ...

H A N D S

- Een handige "verpakking" voor heel veel goederen:

C O N T A I N E R



**18 HOE HEET ZO'N PAD LANGS HET WATER?**

- De vaartweg
- Een scheepspad
- Een jaagpad



# 19 KIJK NOG EENS AANDACHTIG NAAR DE KAART. WELK KANAAL VERBINDT GENT MET DE NOORDZEE?

- Kanaal Gent-Terneuzen
- Kanaal Gent-Brugge
- De Ringvaart

~~~~~

20 HET VOETBALSTADION VAN KAA GENT LIGT VLAK LANGS DE RINGVAART IN GENT. DIT KANAAL VERBINDT ALLE WATERLOPEN VAN DE STAD MET ELKAAR.

WAT IS DE NAAM VAN HET STADION VAN KAA GENT?

- De Cegeka Arena
- De Ghelamco Arena
- Het Lotto Park

~~~~~

~~~~~

~~~~~

~~~~~

~~~~~

~~~~~

~~~~~

~~~~~

~~~~~

# WEST-VLAANDEREN

## 21 KEN JIJ DE NAAM VAN DE RIVIER DIE VROEGER DOOR BRUGGE STROOMDE?

De Reie

~~~~~

22 WELKE VLAAMSE HAVENS ZIE JE HIER?



ZEEBRUGGE



ANTWERPEN



GENT



OOSTENDE

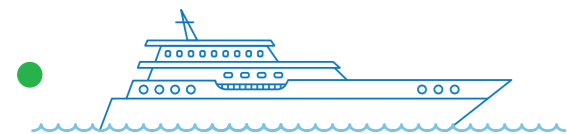
23 HOEVEEL VISSSEN ZITTEN ER IN DEZE VISPASSAGE?

37

.....

~~~~~

### 24 DE JACHTHAVEN VAN NIEUWPOORT IS EEN UITHANGBORD VOOR DE STAD. MAAR HOE ZIET EEN JACHT ERUIT?



### 25 WELK VAN DEZE STEDEN VIND JE NIET AAN DE BELGISCHE KUST?

- Oostende
- Antwerpen
- De Panne
- Knokke

~~~~~

~~~~~

~~~~~

~~~~~

~~~~~

~~~~~

~~~~~

~~~~~

~~~~~

~~~~~

~~~~~

~~~~~

~~~~~

~~~~~

~~~~~

~~~~~